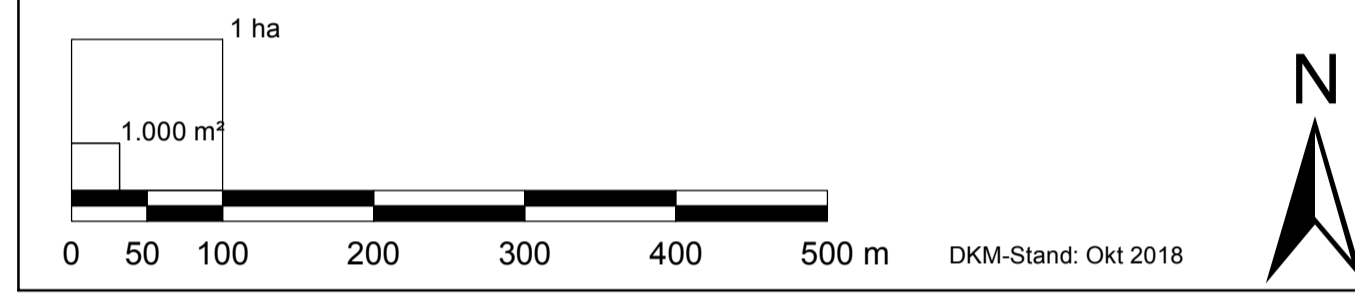
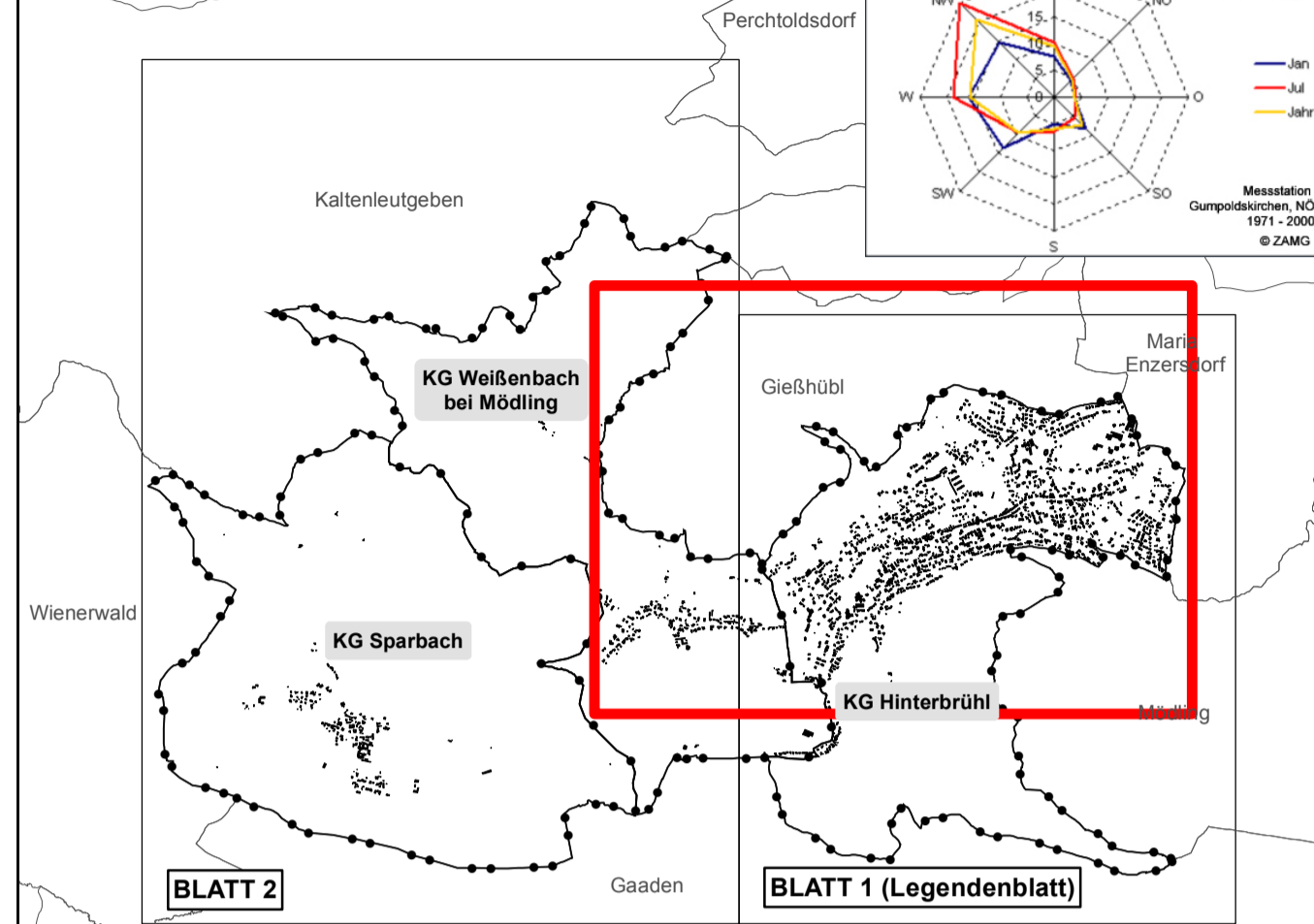


# MARKTGEMEINDE HINTERBRÜHL

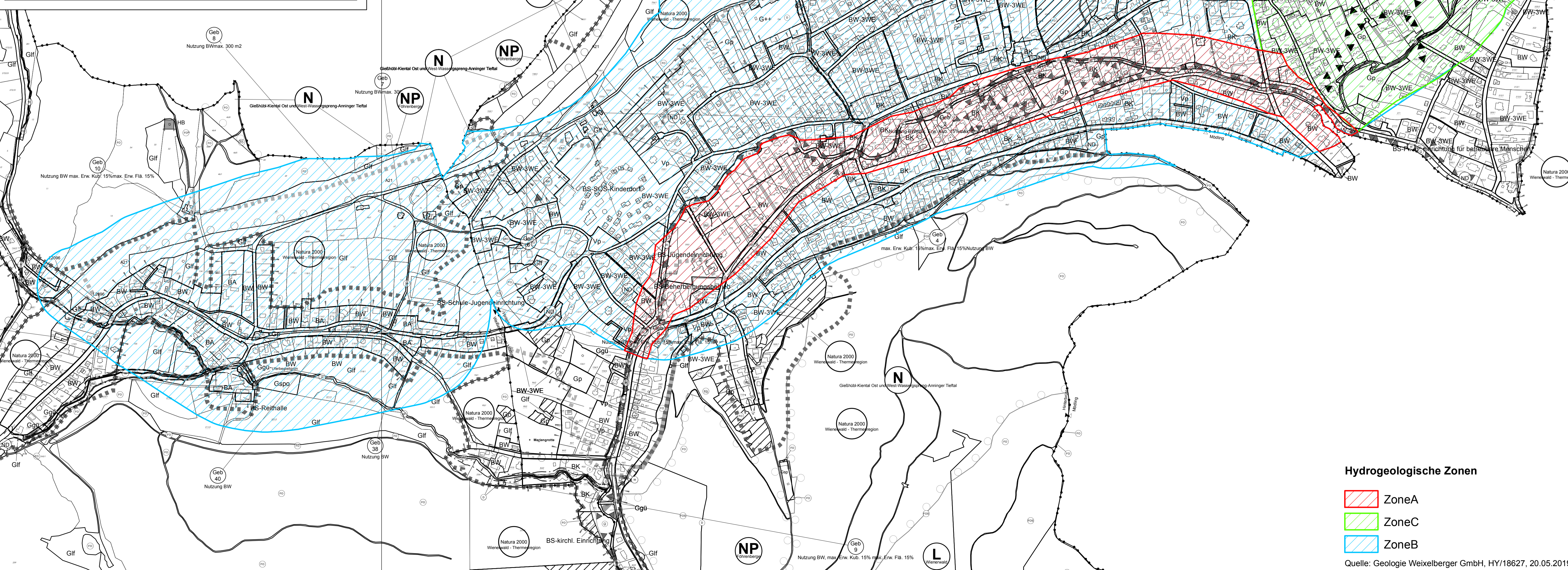
## FLÄCHENWIDMUNGSPLAN Planauszug - Hydrogeologische Zonen

### BLATTSCHNITTÜBERSICHT:



**die Landschaftsplaner.at Ziviltechnikergesellschaft m.b.H.**  
 Dipl.Ing. Armin Haderer, Dipl.Ing. Ralf Wunderer  
 Ingenieurkonsultanten für Landschaftsplanung und -pflege  
 A-2460 Bruck an der Leitha, Harzhausgasse 16, Telefon & Fax +43/2162/63006  
 A-2410 Hainburg an der Donau, Römorgasse 38, Telefon & Fax +43/2165/62804  
 e-mail office@dielandschaftsplaner.at http://www.dielandschaftsplaner.at

MASZSTAB: 1:5.000 PLAN NR.: R-1901/02/B/SW/Hydrogeo\_Zonen PLANAUZUG AUF DIN A1 STAND: 24.06.2020



**Hydrogeologische Zonen**

- Zone A
- Zone C
- Zone B

Quelle: Geologie Weixelberger GmbH, HY/18627, 20.05.2019